

LESNICTVÍ A MYSLIVOST

Jiří Hrbek

Josef Kahuda

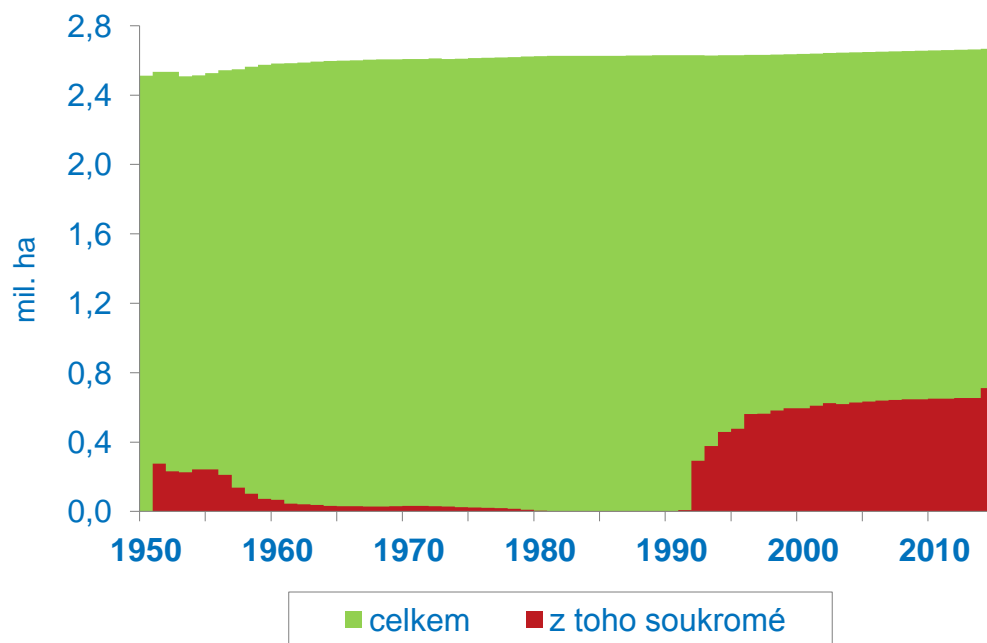
Tisková konference, 24. září 2015, ČSÚ Praha

Lesní pozemky

Lesní pozemky k 31. 12. 2014 dosahovaly výměry **2 666 376 ha**

- podíl lesních pozemků na celkové výměře ČR je 33,8 %
- zdrojem dat o lesních pozemcích je Český úřad zeměměřičský a katastrální (ČÚZK)

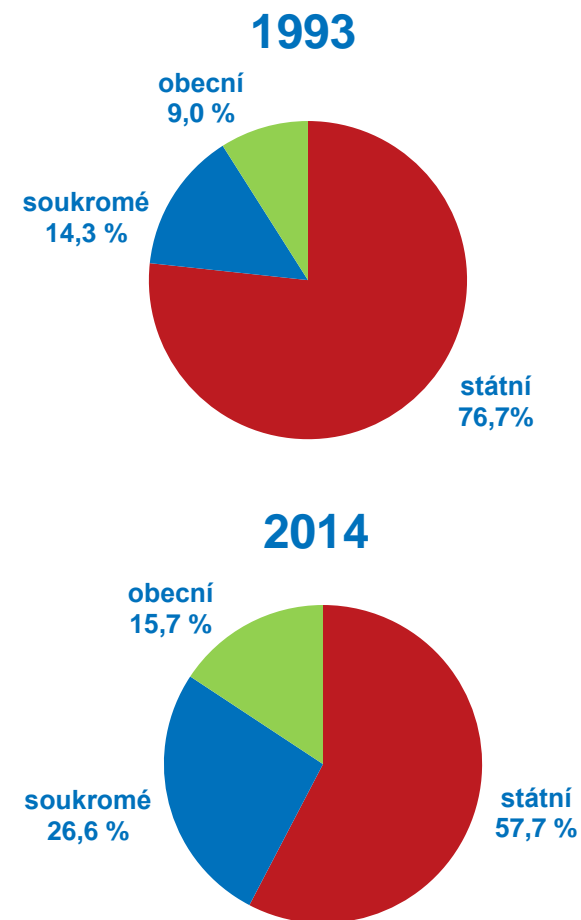
Výměra lesních pozemků 1950–2014



Subjekty spravující lesní pozemky

- **státní** (LČR, VLS, národní parky apod.), **soukromé** (fyzické osoby, lesnické společnosti, církve, družstva apod.), **obecní**

Subjekty spravující lesní pozemky

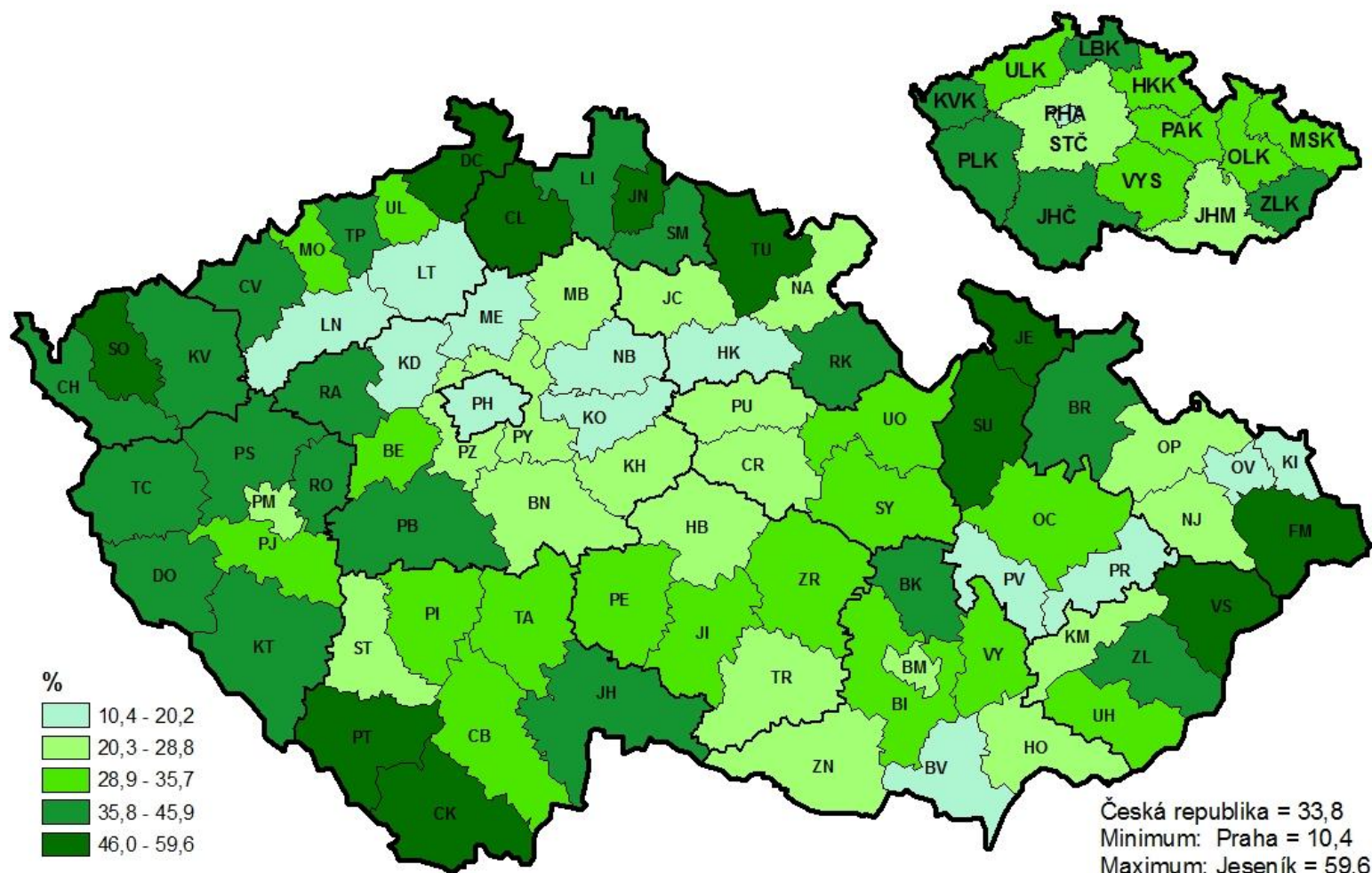


Lesní pozemky podle územního členění

Kraj s nejvyšší výměrou lesních pozemků: Jihočeský kraj (378 556 ha)

Kraj s nejvyšší lesnatostí: Liberecký kraj (44,5 %)

PODÍL LESNÍCH POZEMKŮ NA CELKOVÉ ROZLOZE ÚZEMÍ V ROCE 2014



Těžba dřeva

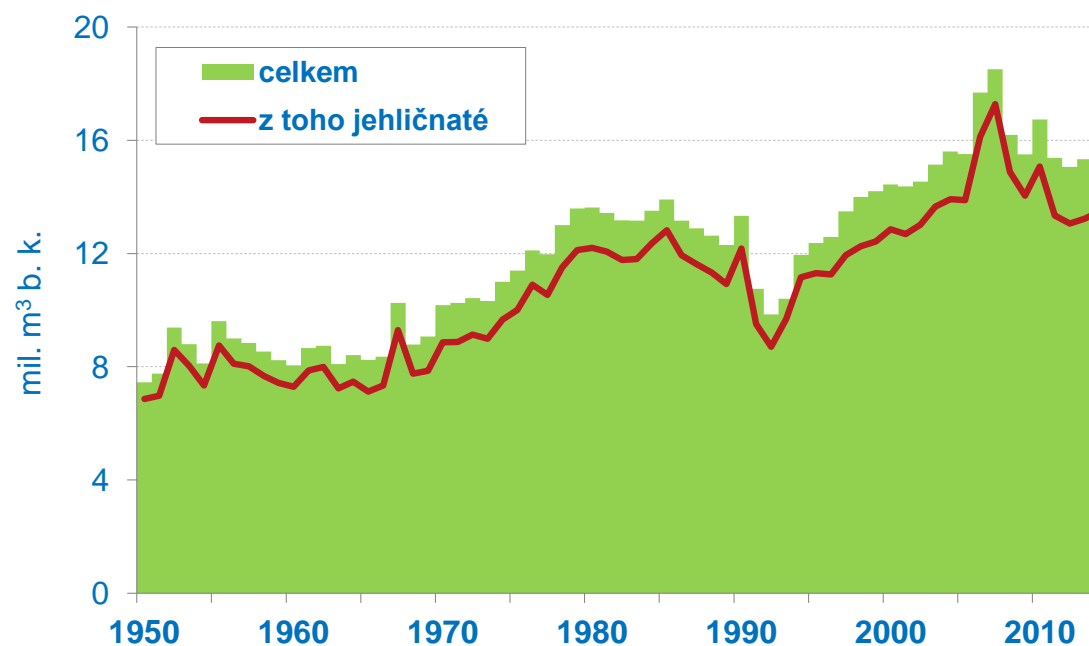
Těžba dřeva v roce 2014 byla **15 476 tis. m³ b. k.**

- podíl nahodilé těžby na celkové těžbě dřeva byl 29,3 %
- nahodilá těžba: 4,5 mil. m³ b. k. (z toho živelní 2,5 mil. m³ b. k., hmyzová 1,1 mil. m³ b. k.)
- těžba jehličnanů: 13 472 tis. m³ b. k. (87,0 %)

Těžba dřeva v roce 2014

	tis. m ³ b. k.
Těžba dřeva	15 476
z toho:	
smrk	10 984
borovice	1 805
modřín	523
buk	897
dub	448
bříza	200

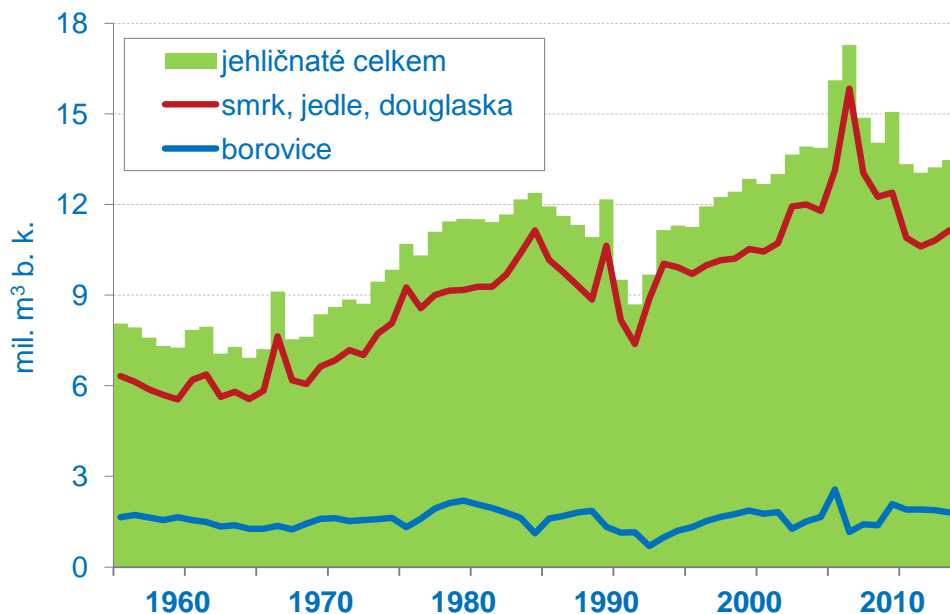
Těžba dřeva 1950–2014



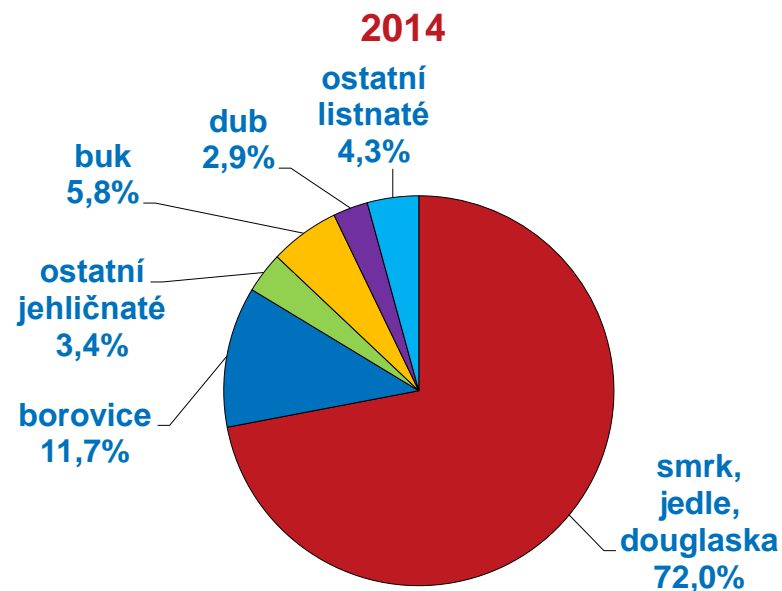
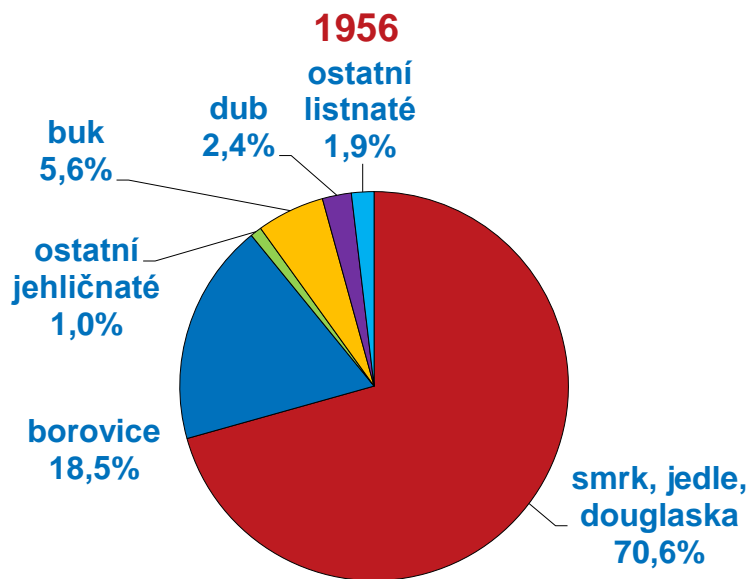
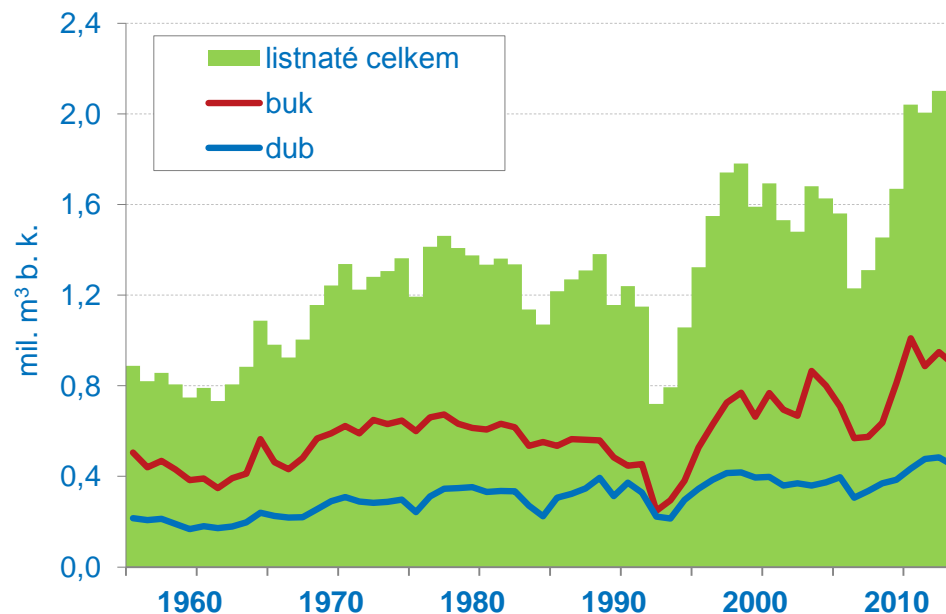
- těžba dřeva na 1 hektar lesních pozemků v roce 2014: 5,8 m³ b. k./ha (státní: 6,1 m³ b. k./ha)
- těžba dřeva na 1 obyvatele v roce 2014: 1,5 m³ b. k./obyvatele

Těžba dřeva podle dřevin

Jehličnaté dřevo 1956–2014

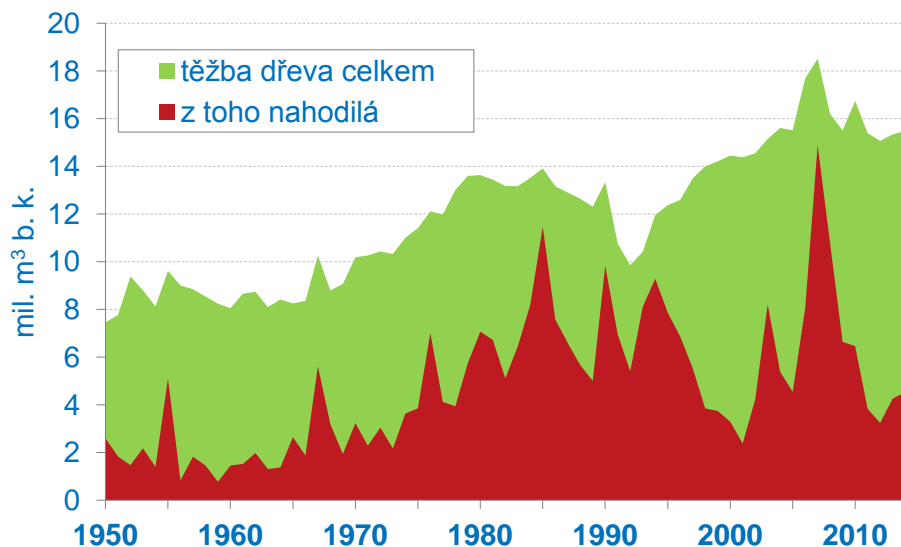


Listnaté dřevo 1956–2014



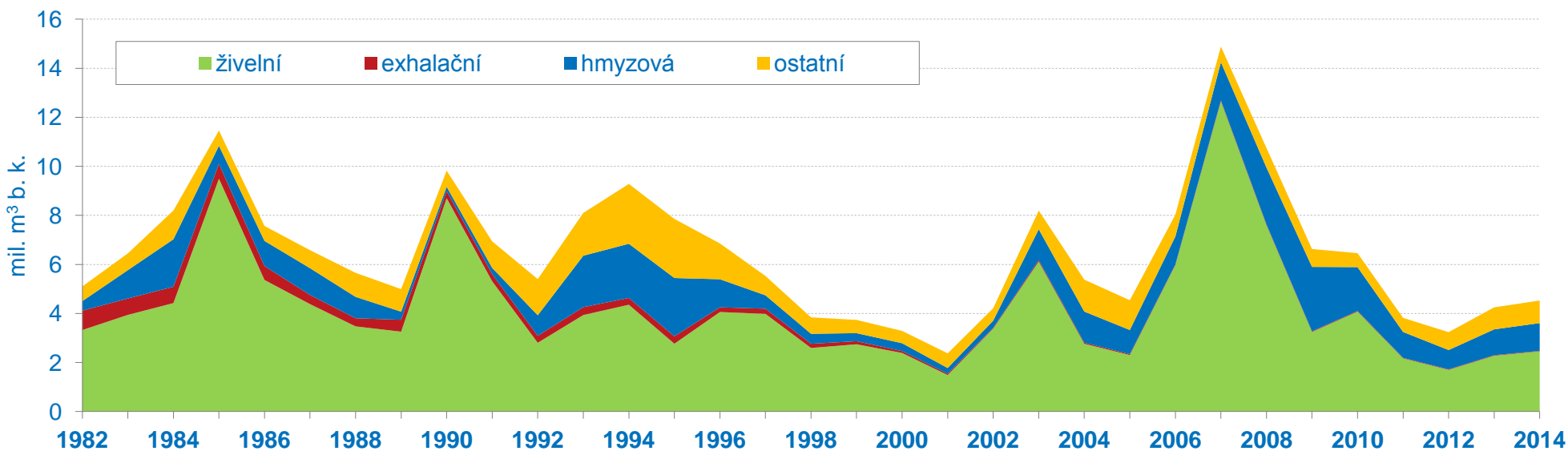
Nahodilá těžba dřeva

Těžba dřeva 1950–2014

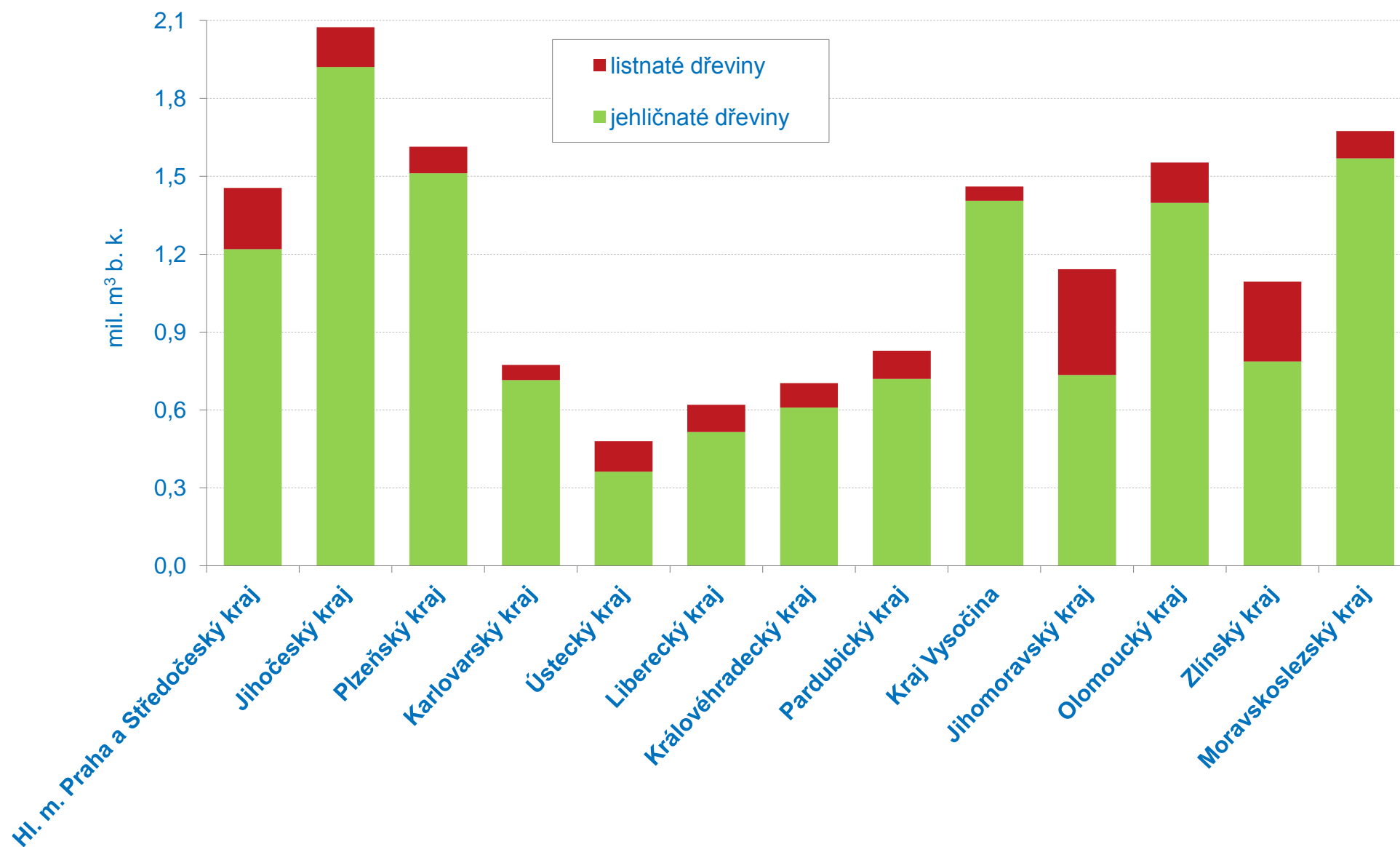


- nejvyšší nahodilá těžba v r. 2007 (hl. orkán Kyrill): 14,9 mil. m³ b. k.
- nejvyšší podíl nahodilé těžby na celkové těžbě dřeva v r. 1985 (hl. živelní příčina): 82,4 % (11,5 mil. m³ b. k.)
 - z toho živelní 9,5 mil. m³ b. k.)
- nejnižší podíl nahodilé těžby na celkové těžbě dřeva v r. 1956: 9,2 % (0,8 mil. m³ b. k.)

Příčiny nahodilé těžby dřeva 1982–2014


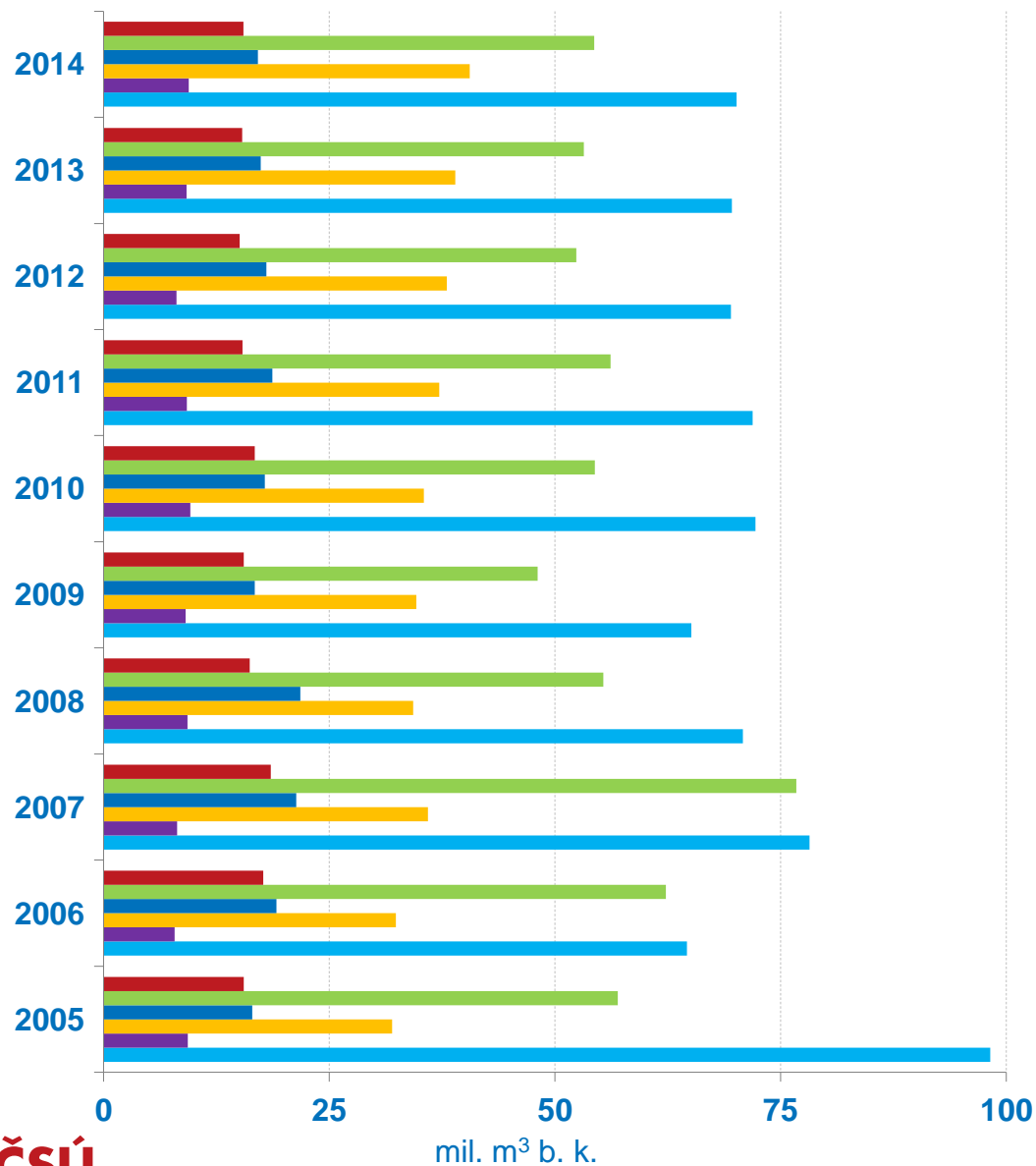


Těžba dřeva podle krajů v roce 2014

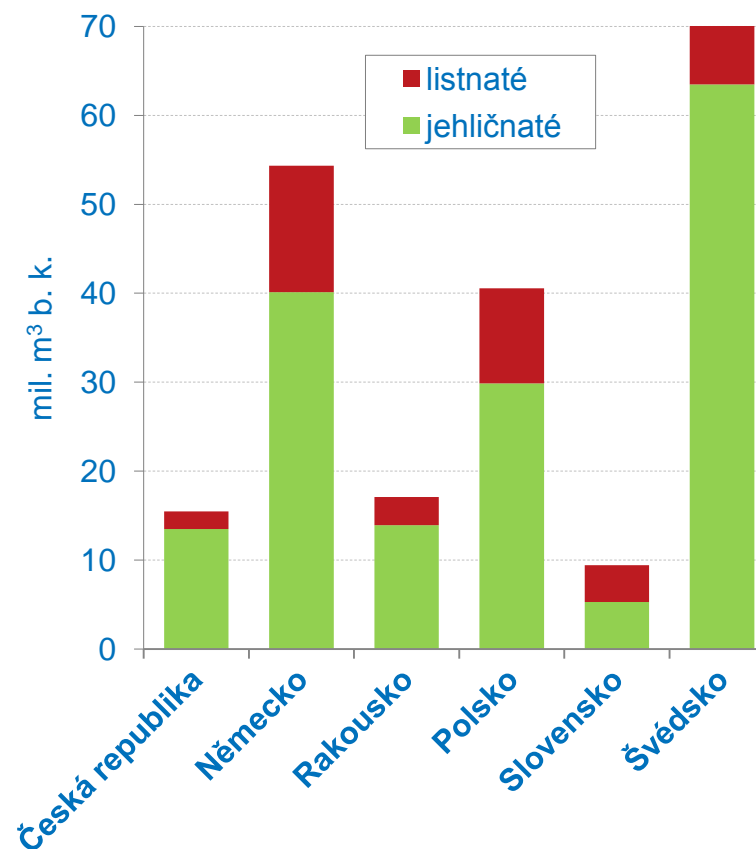


Těžba dřeva – mezinárodní srovnání

Těžba dřeva 2005–2014



Těžba dřeva v roce 2014



Zalesňování

Zalesněno v roce 2014 bylo 20 203 ha území ČR

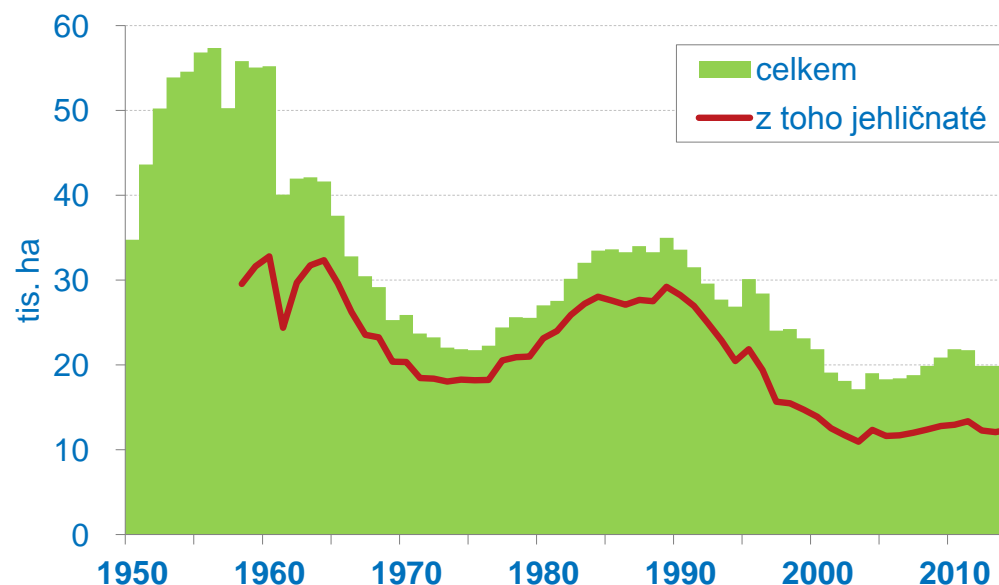
zahrnuje zalesnění a obnovu lesa provedené uměle (tj. sadba a síše), na holině i pod porostem

- zalesňování sadbou: 20 143 ha (99,7 %)
- zalesňování na holině: 19 823 ha (98,1 %)
- zalesňování jehličnany: 12 410 ha (61,4 %)

Zalesňování v roce 2014

	ha
Zalesňování	20 203
z toho:	
smrk	8 919
borovice	2 232
jedle	886
buk	4 036
dub	2 406
olše	379

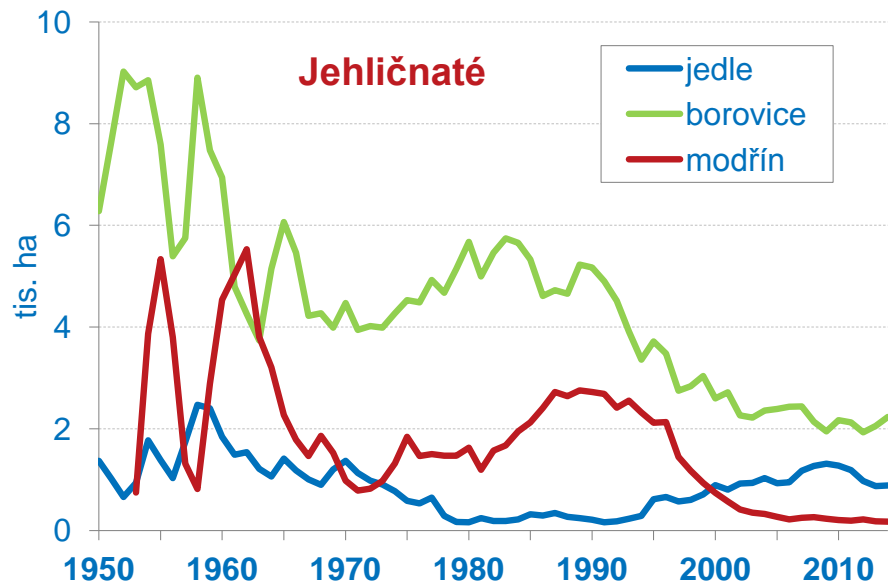
Zalesňování 1950–2014



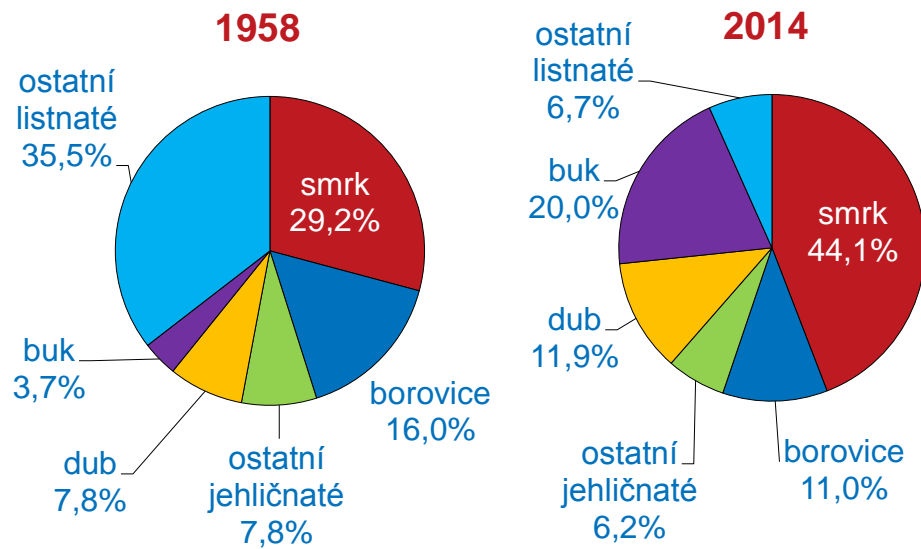
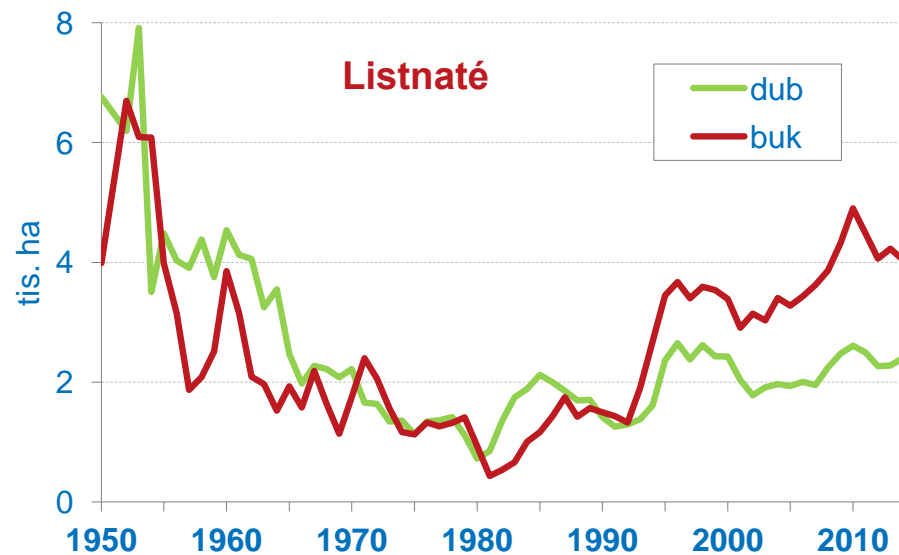
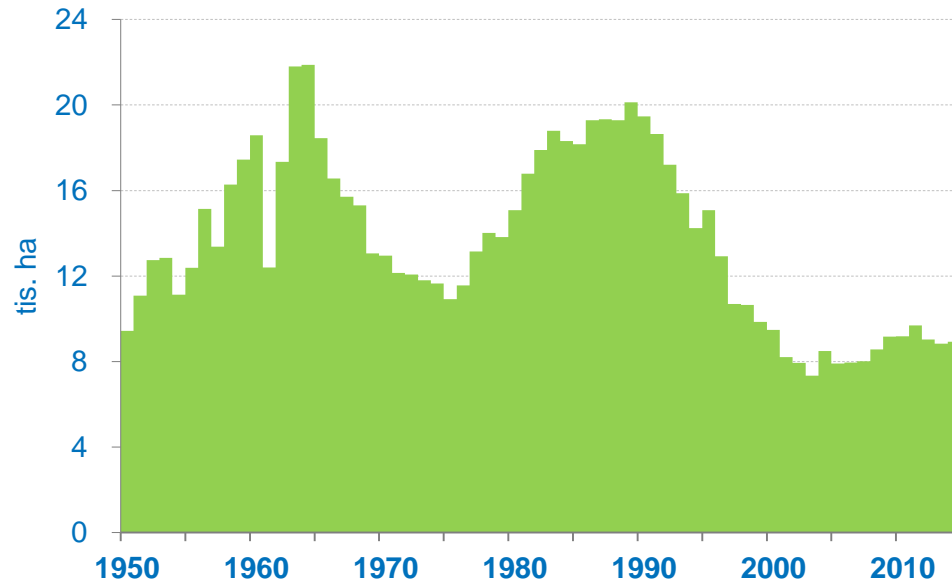
- spotřeba sazenic v roce 2014 při zalesňování sadbou: 121 mil. ks
- průměrná spotřeba sazenic na 1 ha zalesňované plochy sadbou: 6,0 tis. ks/ha
(jehličnaté dřeviny: 5,0 tis. ks/ha, listnaté dřeviny: 7,7 tis. ks/ha)

Zalesňování podle dřevin

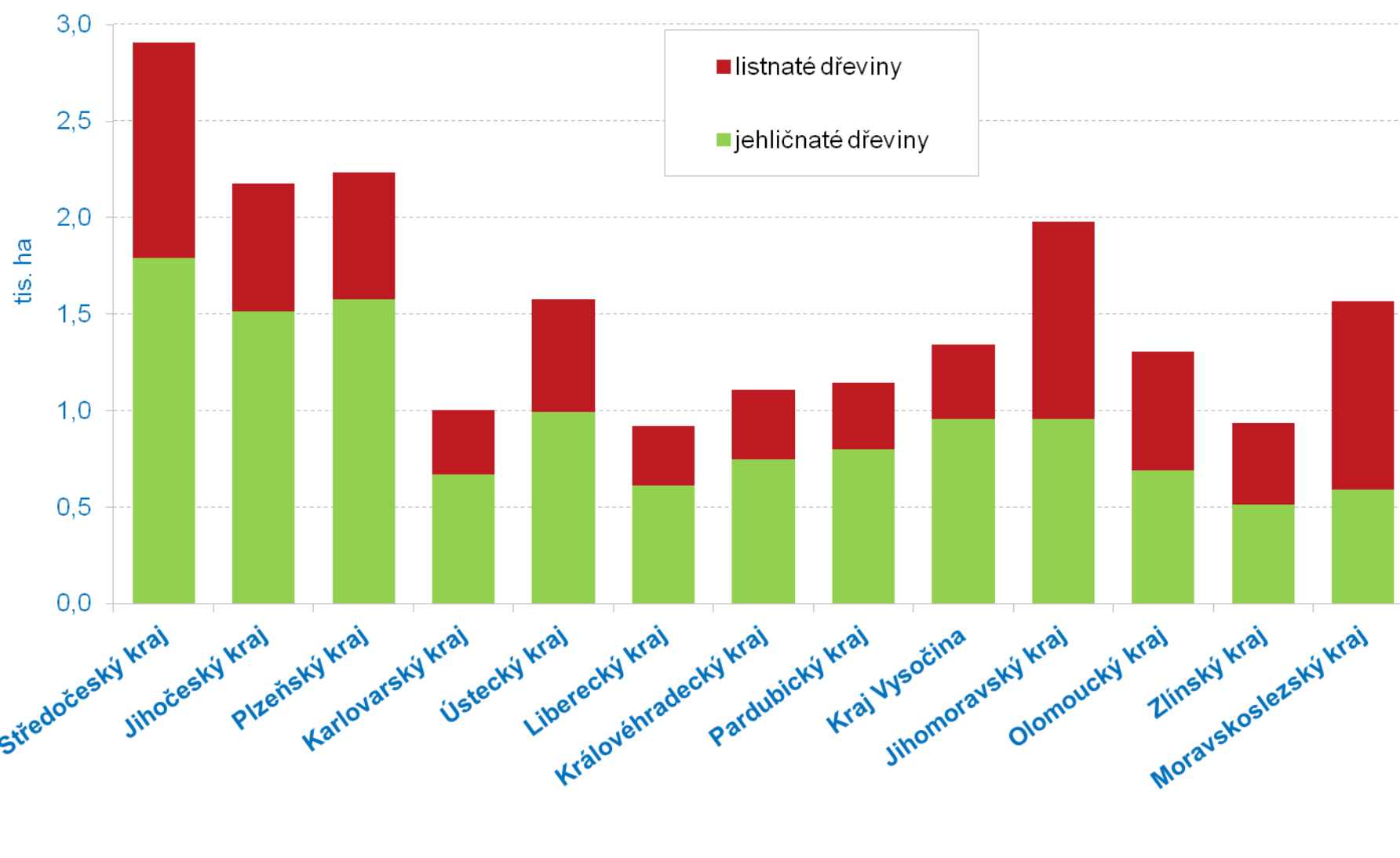
Zalesňování 1950–2014



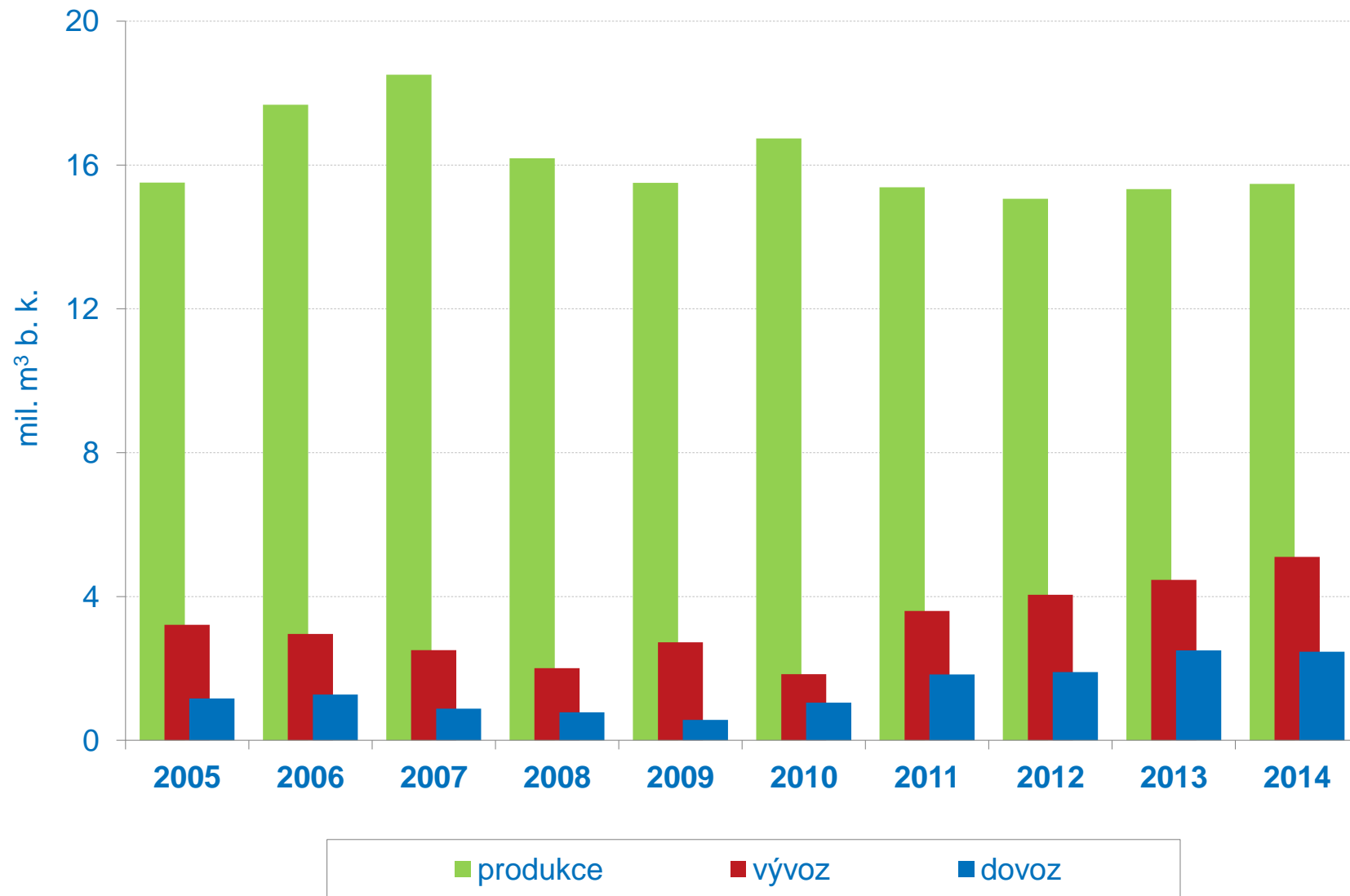
Zalesňování smrkem 1950–2014



Zalesňování podle krajů v roce 2014

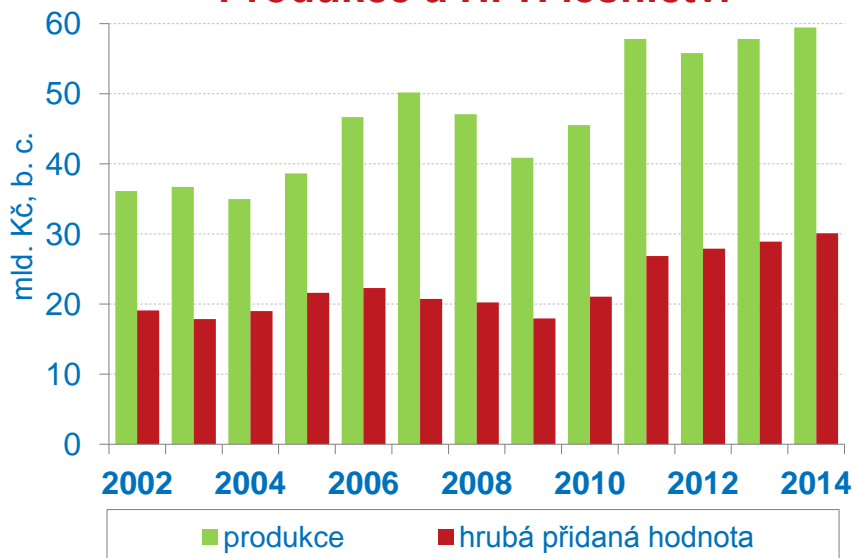


Zahraniční obchod se surovým dřívím 2005–2014



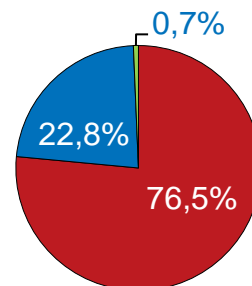
Ekonomické ukazatele a zaměstnanci v lesnictví

Produkce a HPH lesnictví

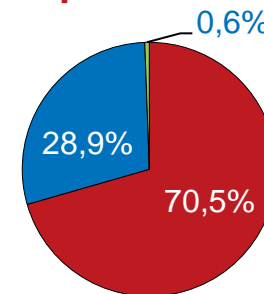


Zemědělství, lesnictví a rybníkářství v roce 2014

Produkce

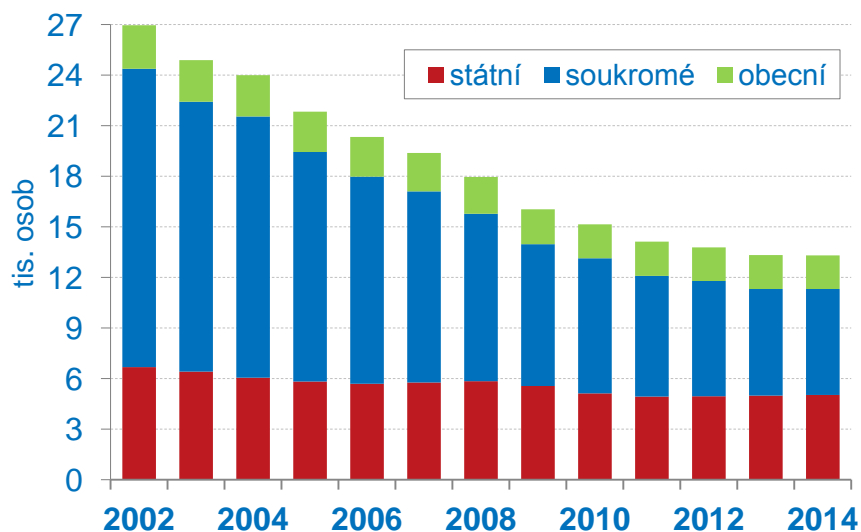


Hrubá přidaná hodnota

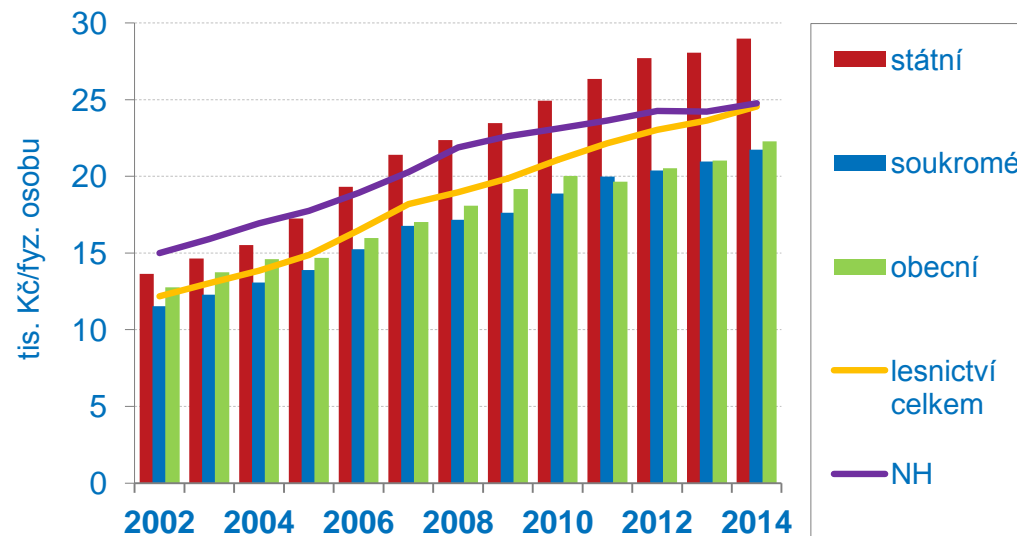


- 01 RV a ŽV, myslivost a související činnosti
- 02 Lesnictví a těžba dřeva
- 03 Rybolov a akvakultura

Zaměstnanci v lesnictví



Průměrná hrubá měsíční mzda



Myslivost

(období 1. 4. 2014 – 31. 3. 2015)

- honební plocha: 6 874 450 ha
(průměrná výměra honitby 1 187 ha)
- počet držitelů platných loveckých lístků: 92 247 osob
- počet loveckých psů: 31 223 ks

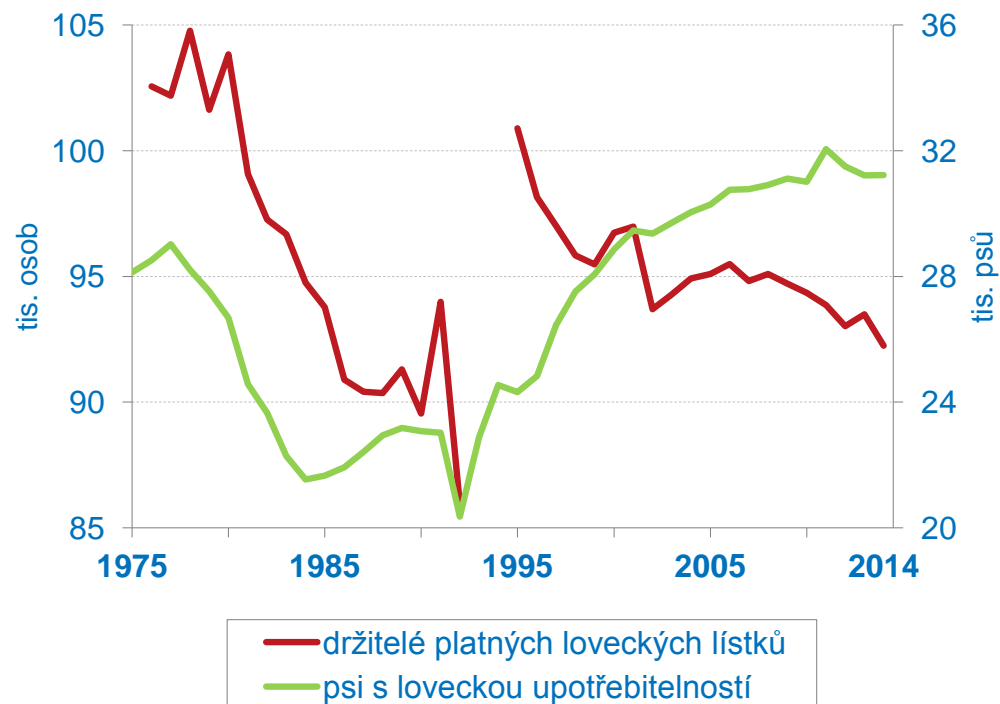
Stav a odstřel vybraných druhů zvěře

Zvěř	Stav* (ks)	Odstřel** (ks)
Jelení	27 666	23 361
Srnčí	288 656	100 348
Černá	59 517	168 974
Zajíci	240 484	39 591
Kachny	117 020	262 345
Bažanti	189 338	478 808

* k 31. 3. 2015

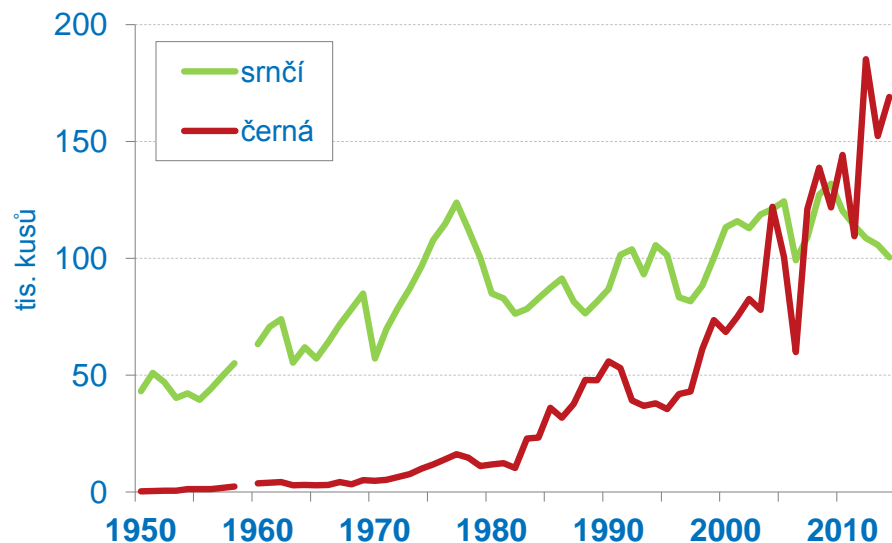
** od 1. 4. 2014 do 31. 3. 2015

Držitelé platných loveckých lístků a lovečtí psi

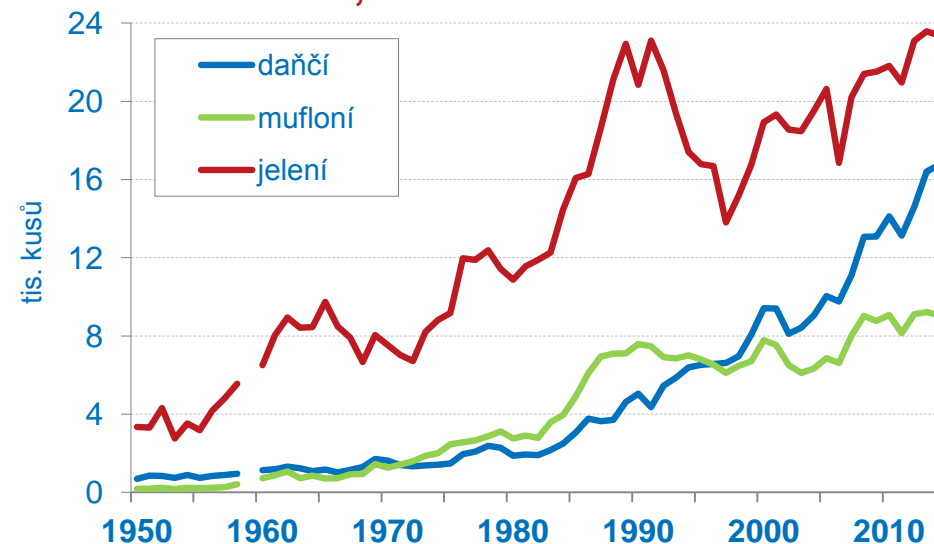


Odstřel zvěře

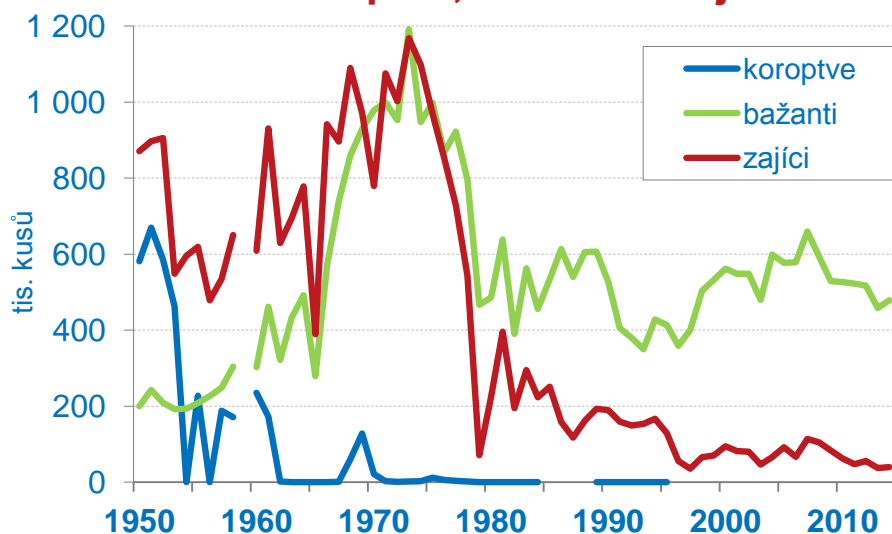
Srnčí a černá zvěř



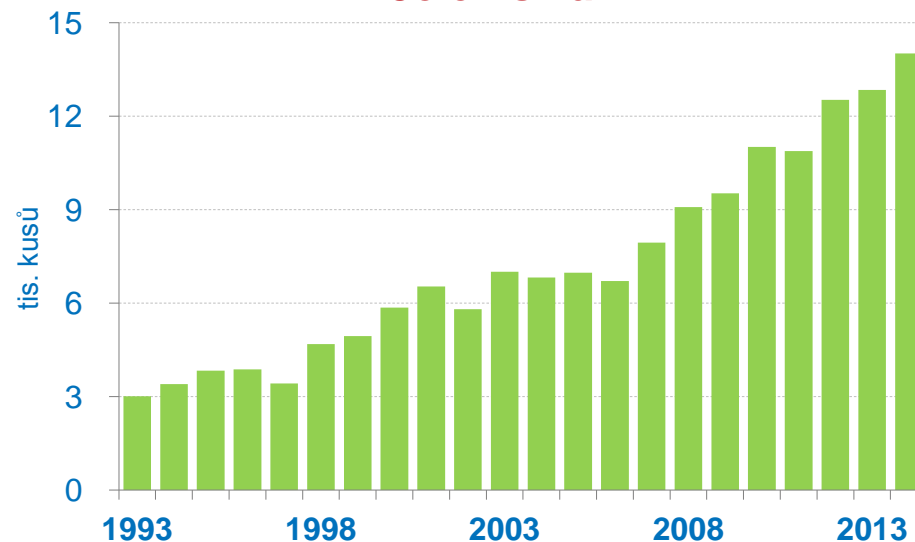
Jelení, daňčí a mufloní zvěř



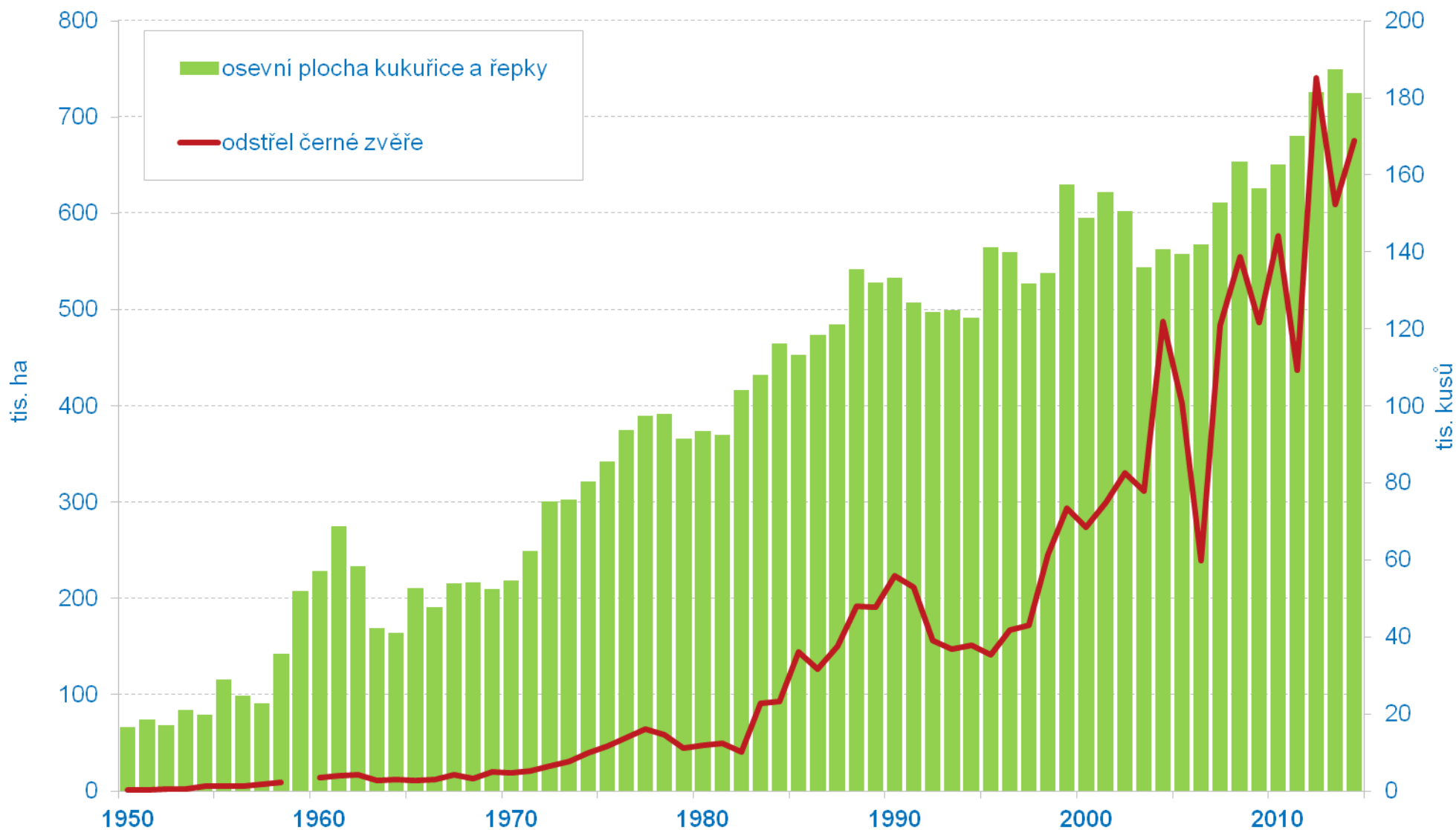
Koroptve, bažanti a zajíci



Jelen sika

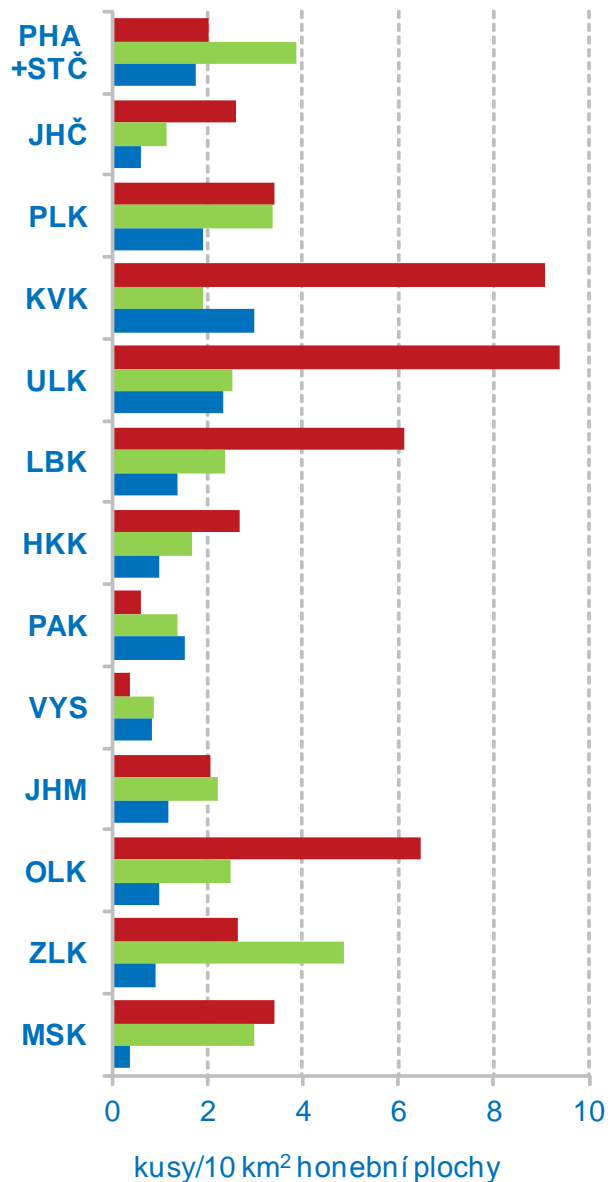


Odstřel černé zvěře versus plocha kukuřice a řepky

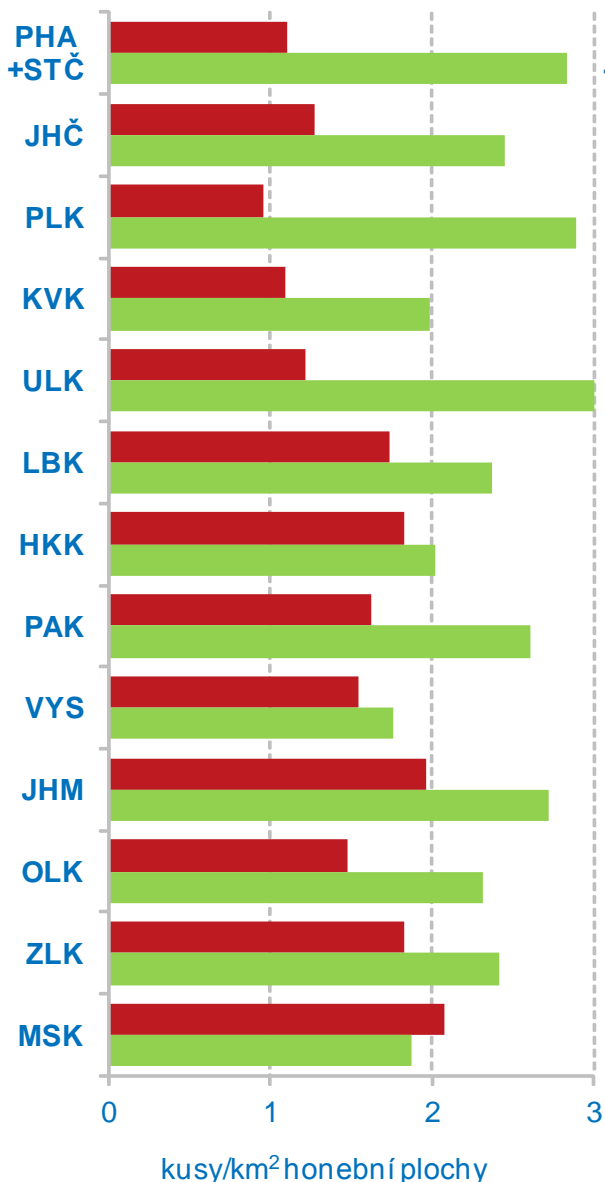


Odstřel zvěře podle krajů v roce 2014

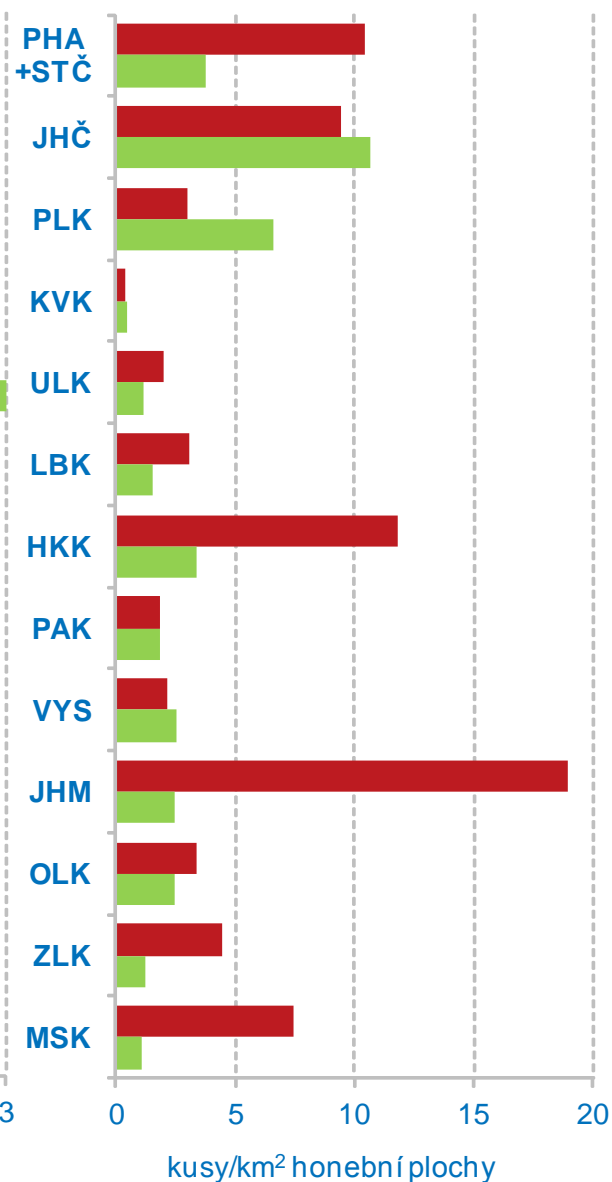
Jelení, daňčí a mufloní zvěř



Srnčí a černá zvěř

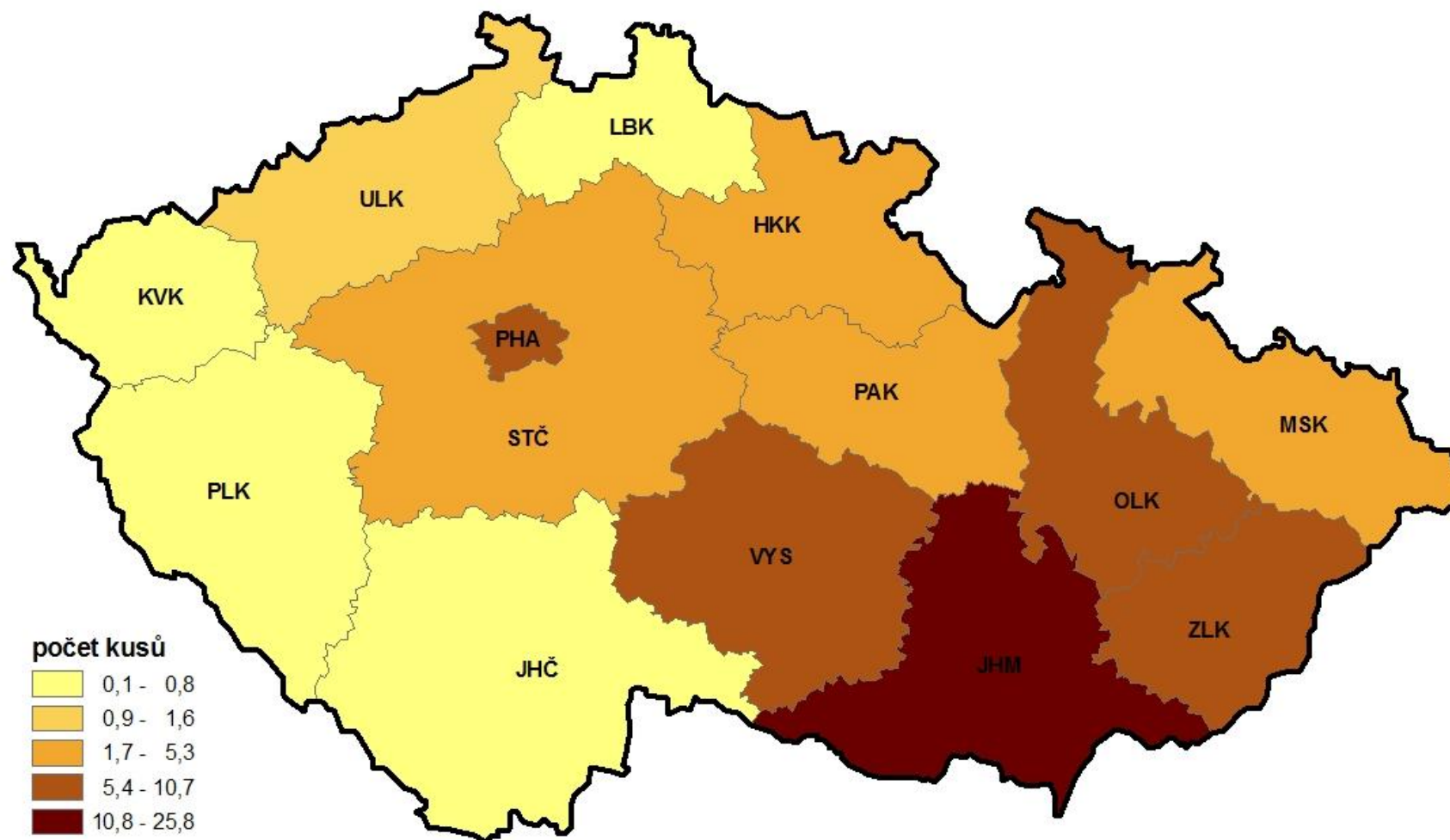


Bažanti a kachny



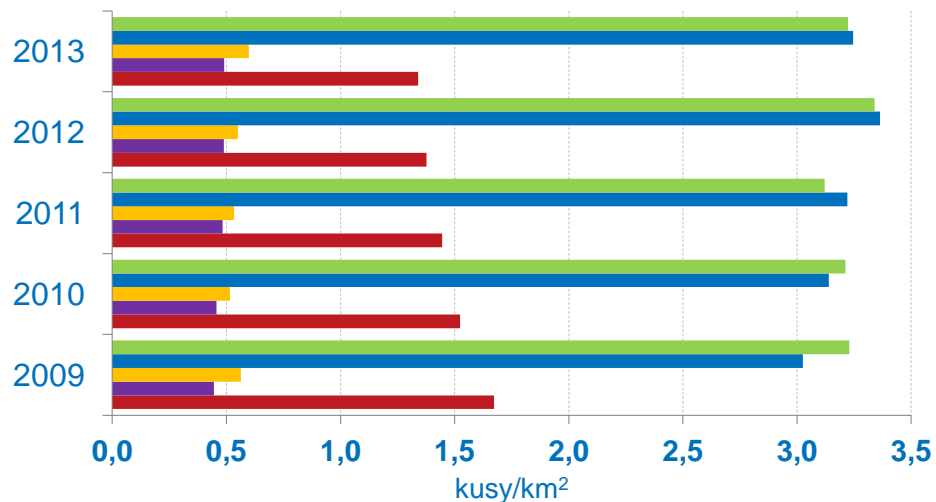
Odstřel zajíců podle krajů v roce 2014

Odstřel zajíců na 10 km² honební plochy

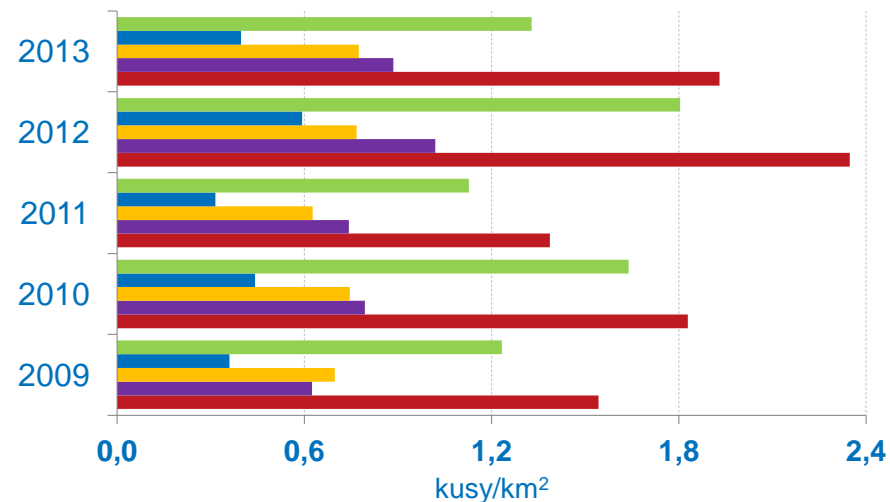


Odstřel zvěře – mezinárodní srovnání 2009–2013

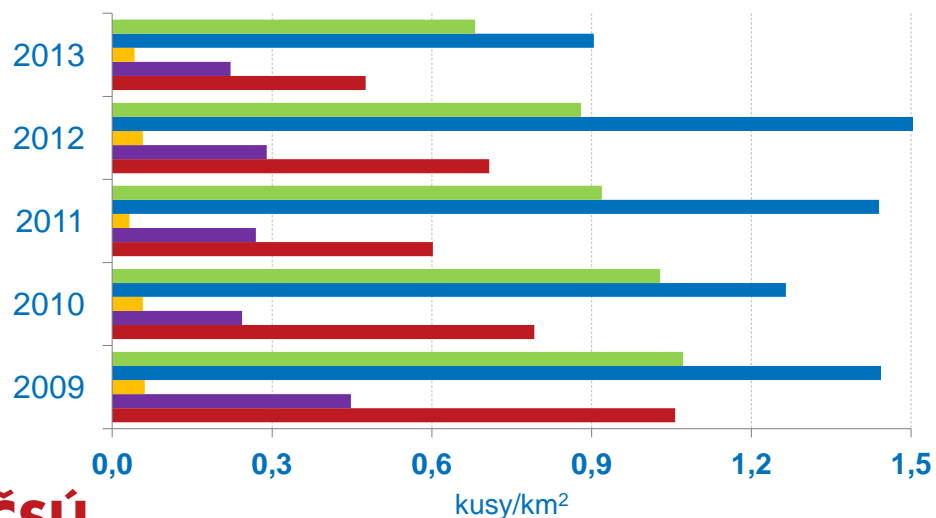
Odstřel srnčí zvěře



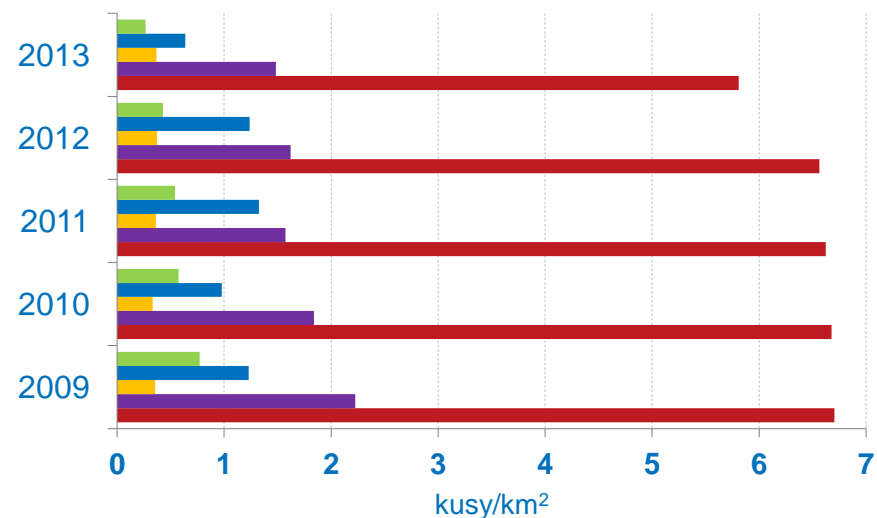
Odstřel černé zvěře



Odstřel zajíců

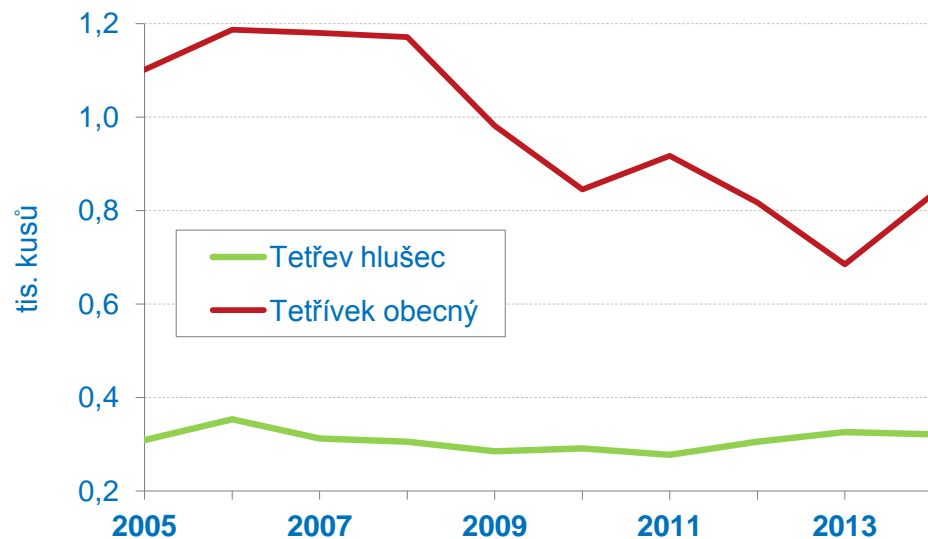


Odstřel bažantů



Stav a lov zvěře a dalších živočichů

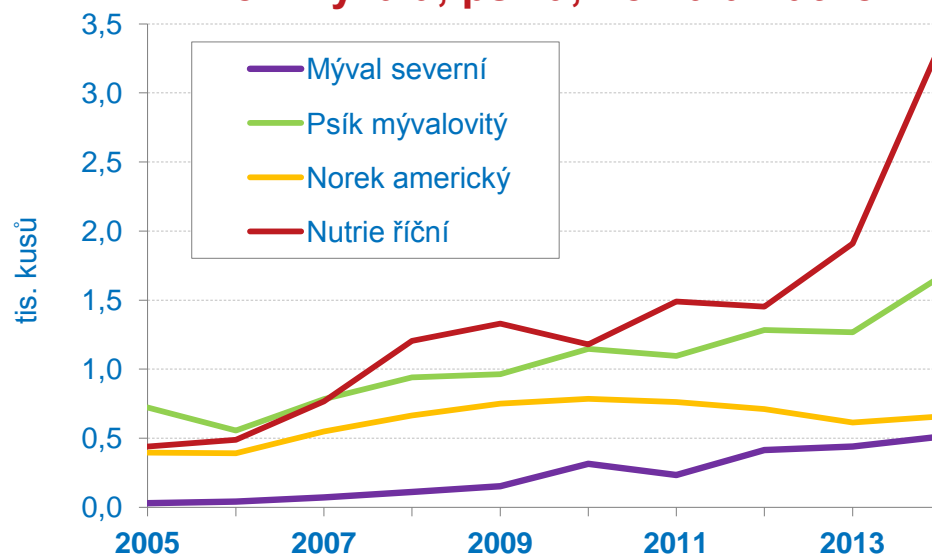
Stav tetřeva a tetřívka



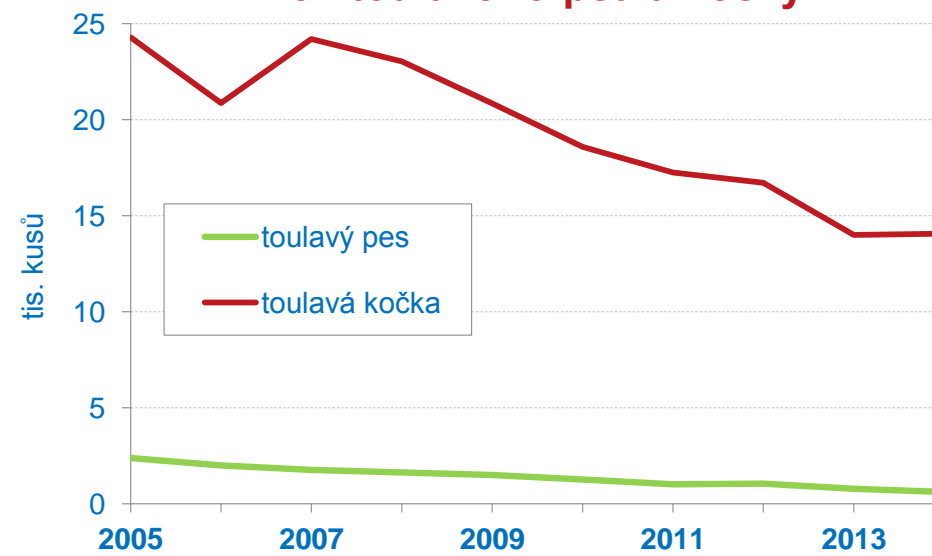
Lov lišky a kuny



Lov mývala, psíka, norka a nutrie



Lov toulavého psa a kočky





**Děkujeme za pozornost
Lesu a lovu zdar!**

Ing. Jiří Hrbek

tel.: 274 052 331, e-mail: jiri.hrbek@czso.cz

Ing. Josef Kahuda

tel.: 274 054 090, e-mail: josef.kahuda@czso.cz

Odbor statistiky zemědělství, lesnictví
a životního prostředí ČSÚ